Kommunales Geographisches Informationssystem GIS

GSG GIS Service GmbH

Stand: September 2018

Das Wichtigste für den Einstieg

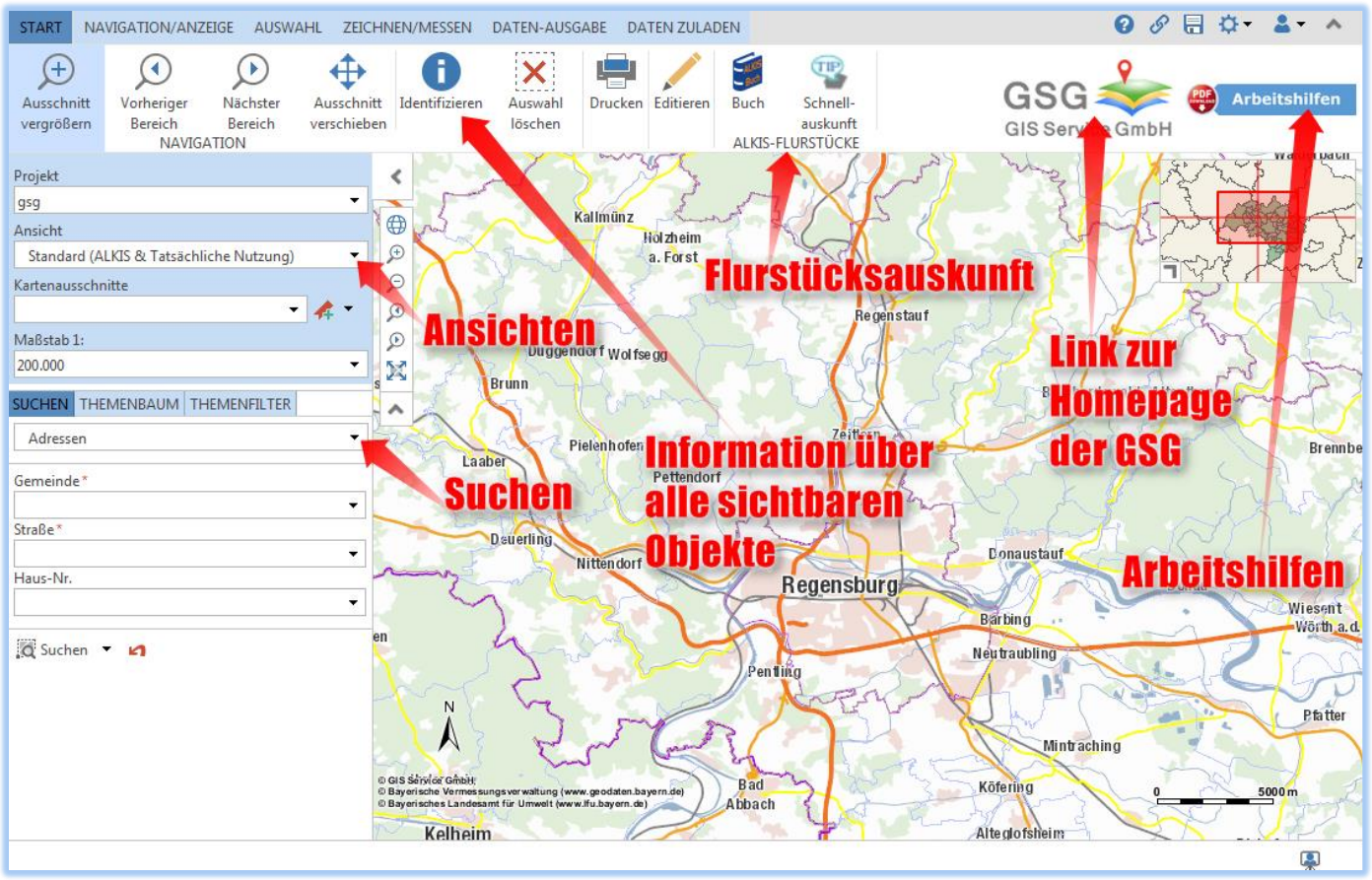

Inhalt

Das Wichtigste für den Einstieg 1

Allgemeines 2

Suchen 3

Messen und Zeichnen (Linien, Flächen, Maße, Texte und Symbole) 4

Druck & Ausgabe von Karteninhalten 5

ALKIS (Eigentümer)-Schnellauskunft (Flurstücks-Informationen, am Ort des Mauszeigers) 6

Kartenausschnitte 6

Kontakt bei Fragen: 6

Allgemeines

Zoomen durch Aufziehen eines Fensters mit der gedrückten **linken Maustaste**

Es wird automatisch die richtige Karte für jeden Maßstab angezeigt

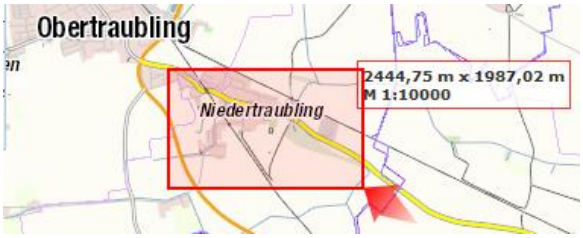

Karte **vergrößern und verkleinern** funktioniert auch mit dem **Mausrad**

Rechte Maustaste =

Karte verschieben (**PAN**)

WICHTIG!

Möglichst nur über „**Ansicht**“ die Darstellung steuern.

Schalten über den „Themenbaum“ ist i.d.R. nicht erforderlich!

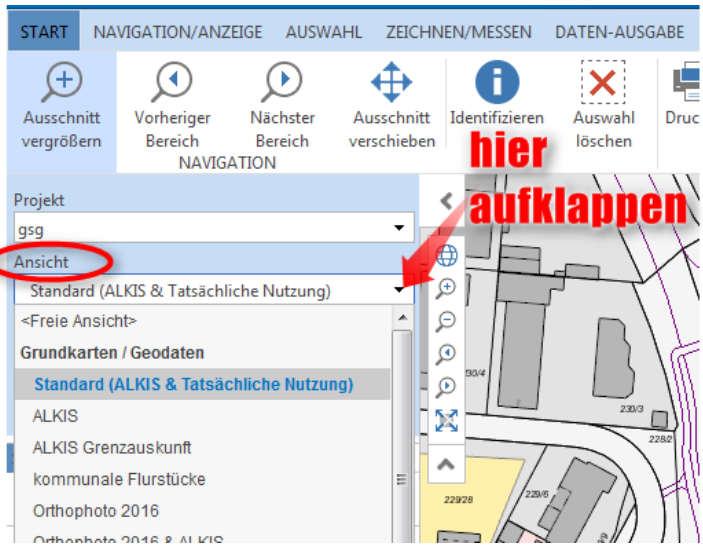

Alle **Schaltflächen** werden durch ein **„ToolTip = Maustext“** beschrieben und sind in der **Hilfedatei** ausführlich erklärt

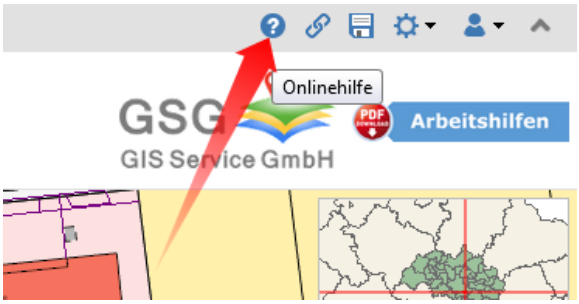

Rückmeldung auf **offene Anfragen** im GIS über das rote Symbol rechts unten – bitte warten, bis nichts mehr angezeigt wird

Das **Passwort** für das **WebGIS** kann über diesen Knopf geändert werden. Ein ggf. von der GSG vergebenes **Standard-Passwort bitte umgehend ändern!**

Wird das WebGIS nicht mehr benötigt, bitte **„Ausloggen“**

Häufig nimmt die GSG Wartungsarbeiten in der Mittagszeit vor – im Anschluss müssen Sie sich wieder anmelden.

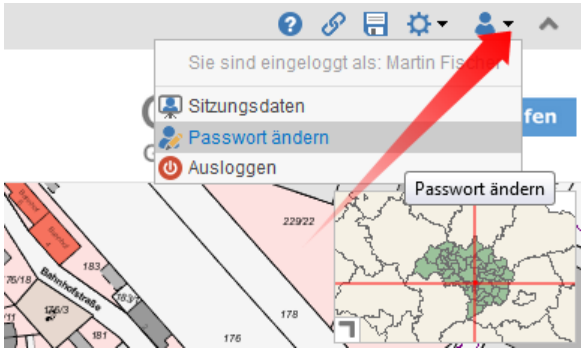

Identifizieren (Informationen über alle sichtbaren Elemente erhalten)

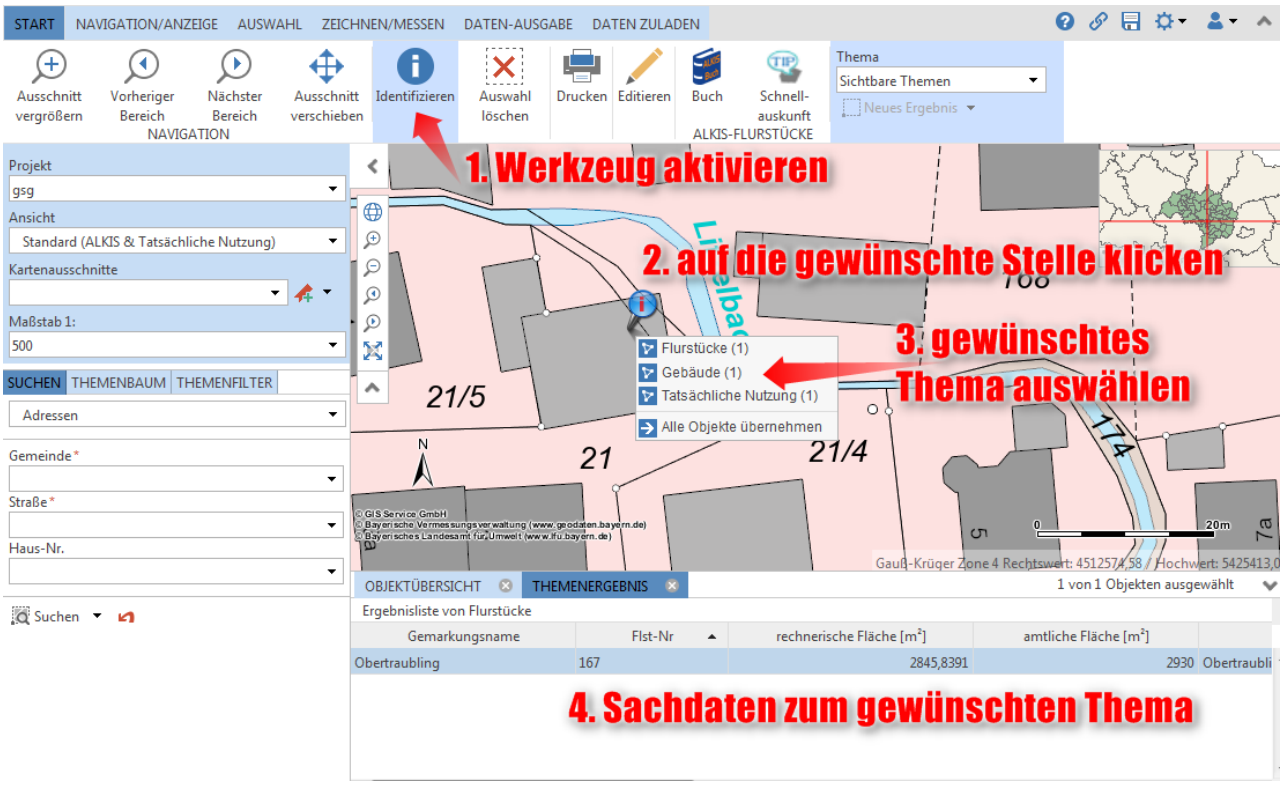

Suchen

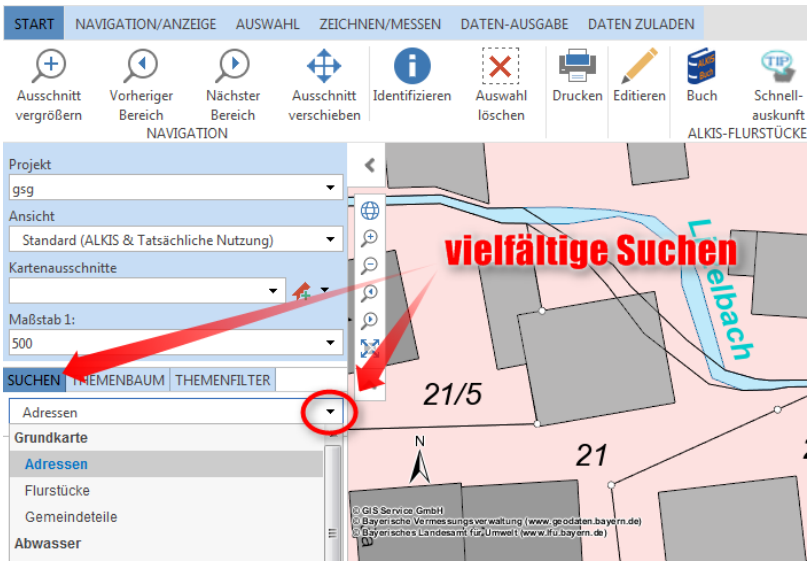

Messen und **Zeichnen** (Linien, Flächen, Maße, Texte und Symbole)

1. Reiter „**Zeichnen/Messen**“ wählen

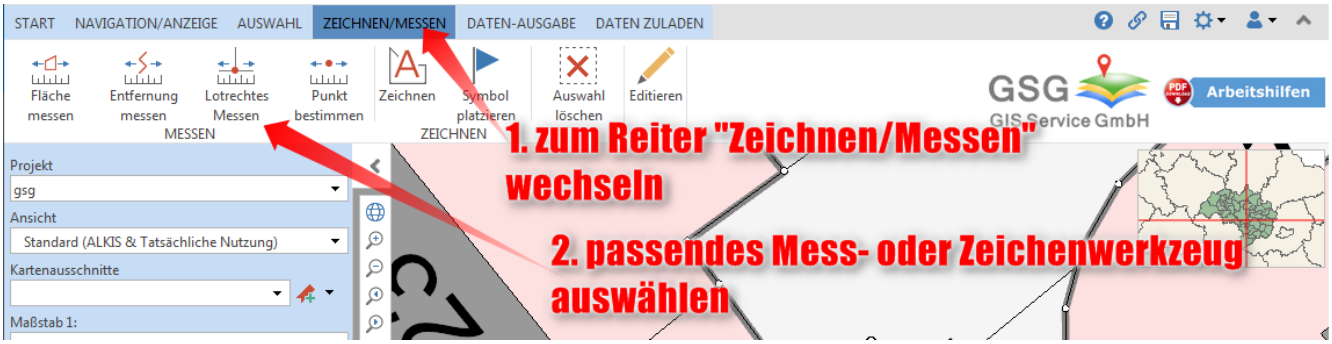

2. Passendes Mess- oder Zeichenwerkzeug auswählen und gewünschte Messpunkte anklicken – KEIN Doppelklick!

3. Einstellungen vornehmen:

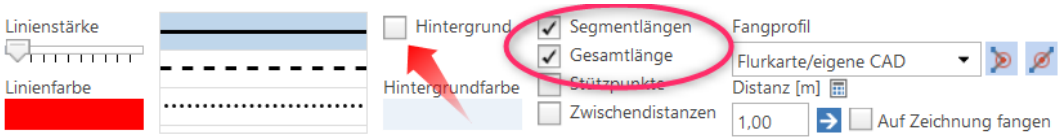

4. Wenn alles passt, mit „**Weiteres Objekt**“ abschließen:

5. Ggf. weitere Linien, Flächen, Texte oder Symbole zeichnen und jeweils mit „**Weiteres Objekt**“ abschließen

Die **Messungen/Zeichnungen** können natürlich ausgedruckt werden – siehe nächste Seite.
Verlassen Sie die GIS-Sitzung, werden diese Messungen/Zeichnungen gelöscht.

Für dauerhafte Objekte steht Ihnen (auf Nachfrage) ein „**Editier-Werkzeug**“ zur Verfügung.
Zudem können hierüber auch Konstruktionen durchgeführt werden, z.B. für:

- Tiefenbegrenzungen beitragspflichtiger Flächen
- gezielter Grunderwerb (z.B. genau 3m Streifen entlang der Straße)
- Entwurf von Straßen, Bebauung, Stellplätzen usw.

Druck & Ausgabe von Karteninhalten

PDF-Druck erzeugen

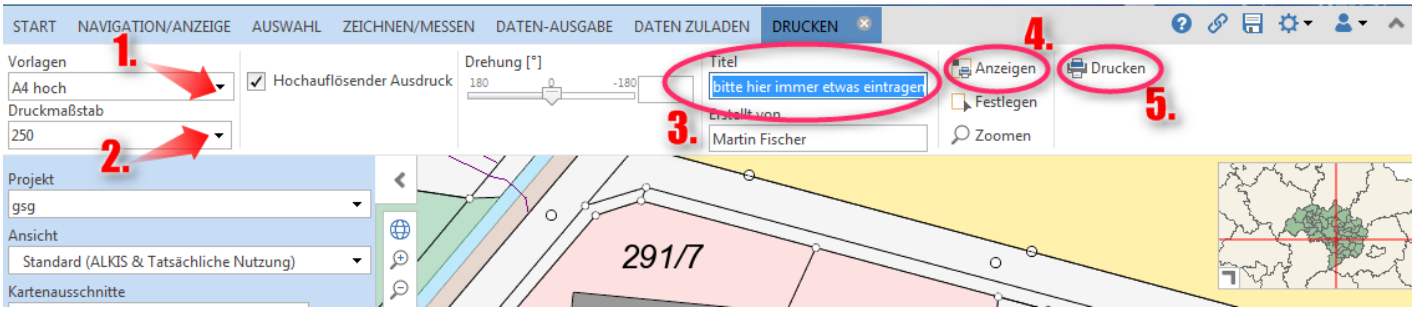

Das anschließend erscheinende PDF-Dokument können Sie dann speichern oder drucken.

ALKIS (Eigentümer)-Schnellauskunft (Flurstücks-Informationen, am Ort des Mauszeigers)

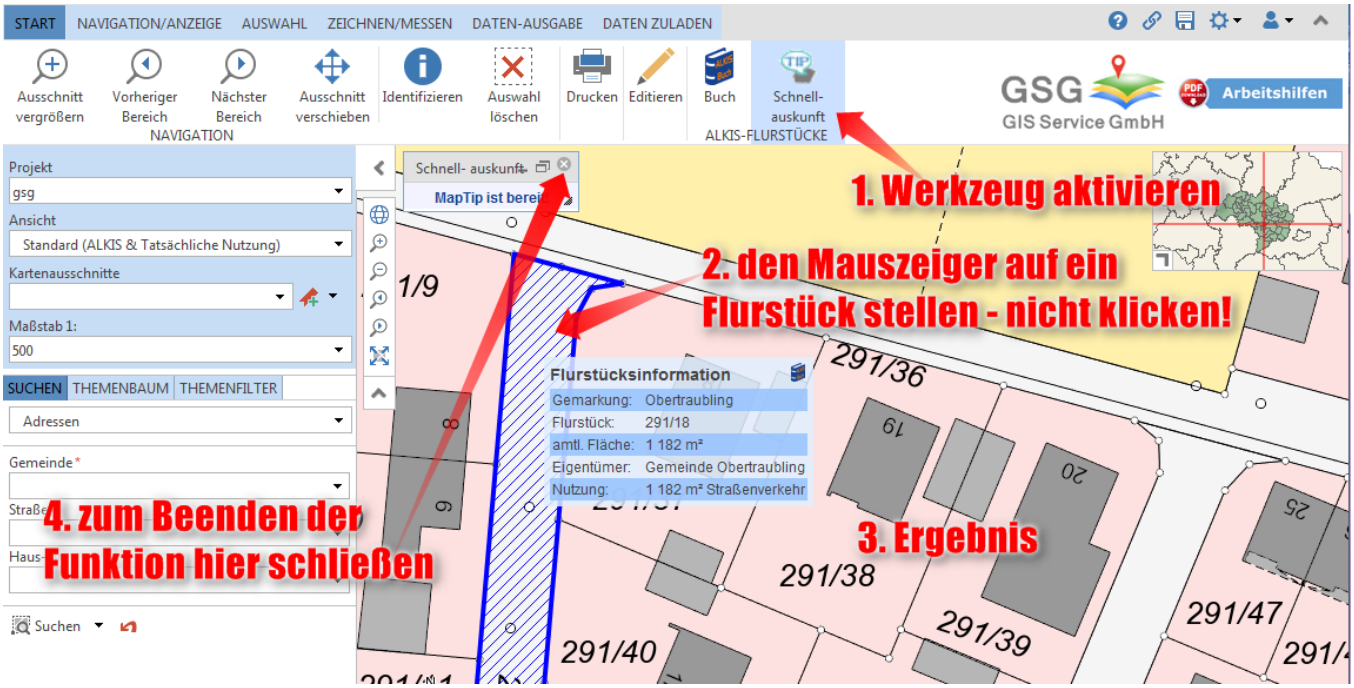

Bitte beachten:

Nach dem ***Bayerischen Datenschutzgesetz*** und der ***ALB-Abrufverordnung Bayern*** werden die Eigentümer-Abfragen von der Software automatisch protokolliert (wer hat wann welche Flurstücke abgefragt).

Kartenausschnitte

Über gespeicherte Kartenausschnitte können Sie schnell auf ein häufig benötigtes Gebiet springen.

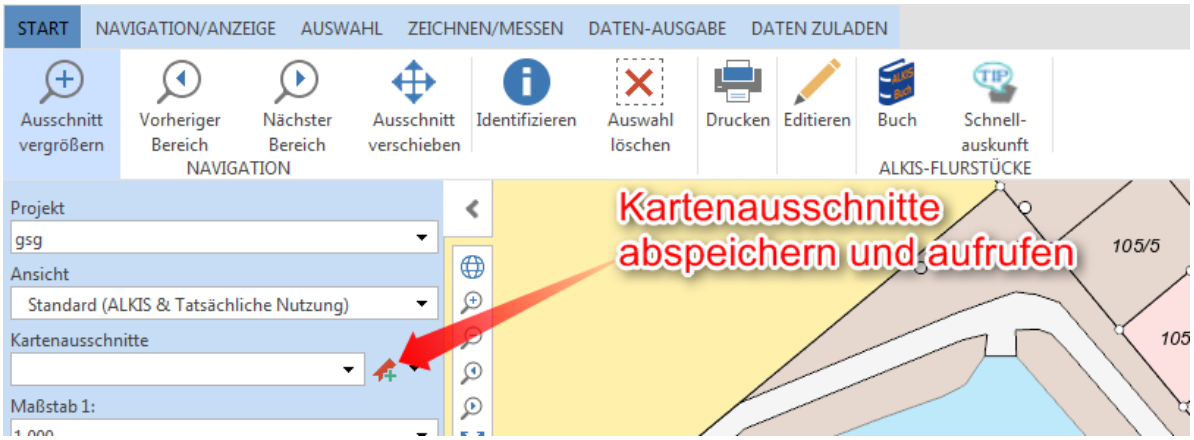

Kontakt bei Fragen:

Martin.Fischer@gisservicegmbh.de
0941/49081-24

oder Hilfestellung per TeamViewer: TeamViewer – Jetzt kostenlos herunterladen